

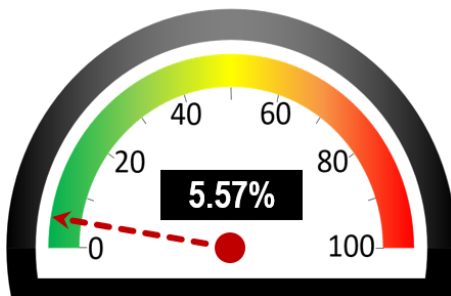
Pesca Exploratoria de Anchoveta 2018

Zona Norte-Centro

Boletín abril 2018 Pesca exploratoria Norte-Centro

Durante el desarrollo de la pesca exploratoria entre los días 07 y 11 de Abril, se descargaron 184,799 toneladas del recurso anchoveta destinada para el consumo humano indirecto, equivalentes al 5.57% de la cuota de captura asignada para la zona Norte-Centro (3,316,700.0 toneladas).

Avance de Cuota Zona Norte Centro

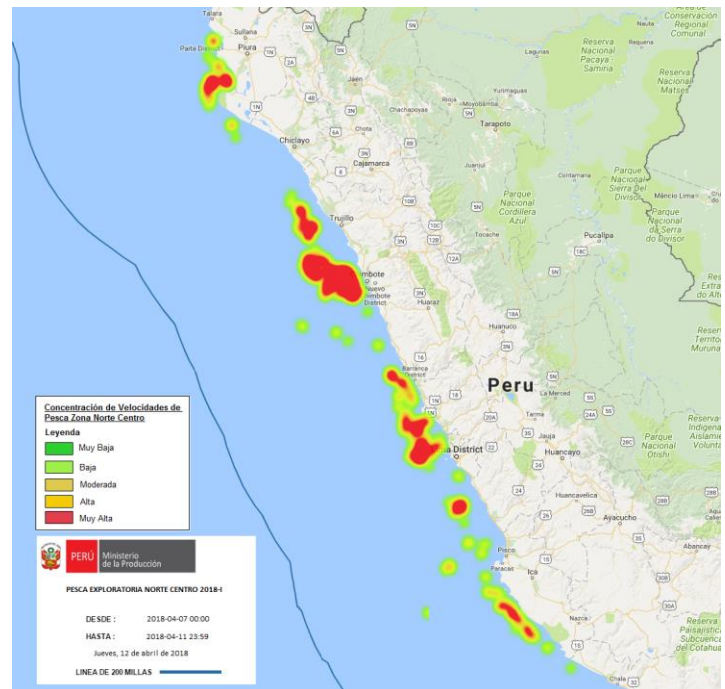


Las descargas fueron realizadas por 600 embarcaciones autorizadas, las mismas que fueron inspeccionadas en su totalidad por inspectores acreditados por el Ministerio de la Producción, en el punto de descarga o chata, así como en la tolva de pesaje donde se verificaron los pesos reportados y se efectuaron los muestreos biométricos del recurso anchoveta.

Principales zonas de pesca

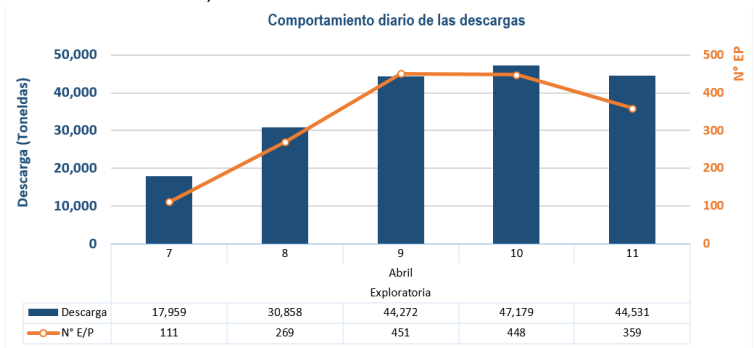
Las zonas donde se presentó la mayor actividad de embarcaciones en la extracción de anchoveta fueron frente a las costas de las regiones Ancash y Lima entre las 10 a 40 millas, La Libertad entre las 10 a 30 millas y frente a Piura entre las 05 a 10 millas, tal como se aprecia en el siguiente gráfico.

Zonas de pesca abril 2018



Descargas diarias por número de embarcaciones

El volumen promedio diario de descargas entre el 07 al 11 de abril de 2018 fue de 36 mil toneladas, con una descarga máxima de 47,150 toneladas el 10 de abril de 2018.



Las descargas se realizaron en 12 puertos de los cuales, Chimbote, Malabrigo, Coishco y el Callao fueron los que presentaron mayores porcentajes de descargas con 26.48%, 16.96%, 11.66% y 10.48% del total respectivamente.

Descarga por puerto y región

Región	Descargas por Puerto			Descarga por Región	
	Puerto	Descarga (t)	%	Descarga (t)	%
Piura	Paita				
	Bayovar	4,343	2.35%	4,343	2.35%
La Libertad	Malabrigo	31,492	17.04%	31,491.875	17.04%
	Coishco	21,489	11.63%		
Ancash	Chimbote	49,038	26.54%	74,398	40.3%
	Samanco	3,871	2.09%		
	Supe	8,906	4.82%		
Lima	Vegueta	10,057	5.44%	34,762	18.8%
	Carquin	3,703	2.00%		
	Chancay	12,096	6.55%		
	Callao	19,321	10.46%		
Callao	Callao	19,321	10.46%	19,321.085	10.46%
	Tambo de Mora	6,772	3.66%		
Ica	Paracas (Pisco)	13,711	7.42%	20,483.485	11.08%
Total		184,799		184,799	100%

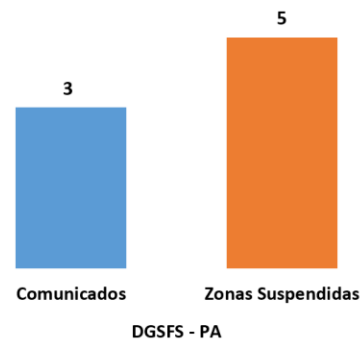
Incidencia de Juveniles

Durante el desarrollo de la pesca exploratoria, el promedio ponderado de ejemplares de anchoveta en tallas menores a las permitidas fue de 7.66%, con una moda de 13 cm, cifra por debajo del 11% proyectado por IMARPE para captura de juveniles en peso durante esta temporada de pesca.

Suspensiones preventivas

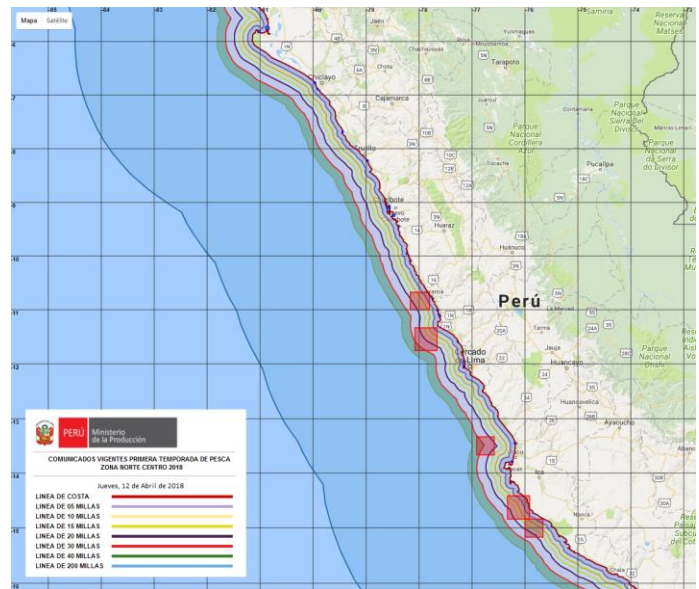
Como parte de las medidas precautorias para la protección del recurso anchoveta, mediante los registros en el aplicativo Bitácora electrónica y Bitácora Web, se advirtió una incidencia de ejemplares juveniles en porcentaje superior al máximo permitido (10%), por ello a través de 03 comunicados se dispuso el cierre preventivo de 05 zonas de pesca.

Suspensiones preventivas de zonas de pesca primera temporada Norte Centro - 2018



DGSFS - PA

Las zonas de pesca suspendidas se encontraron comprendidas principalmente frente a Lima, entre Supe y Chancay, y entre Tambo de Mora y Puerto Caballas en Ica, protegiendo un área total de 8,538.2 Km² aproximadamente.



Dirección General De Supervisión Fiscalización y Sanción
Viceministerio de Pesca y Acuicultura

